



**Arrêté portant autorisation de survol et de prises de vues**

n° 2017 0264 du 21/06/2017

La directrice de l'établissement public du Parc national des Cévennes,

Vu le code de l'environnement et notamment l'article L331-4-1 du code de l'environnement,

Vu le décret n° 2009-1677 du 29 décembre 2009 pris pour l'adaptation de la délimitation et de la réglementation du Parc national des Cévennes aux dispositions du code de l'environnement issues de la loi n°2006-436 du 14 avril 2006 et notamment les articles 15 et 16,

Vu le décret n° 2013-995 du 8 novembre 2013 portant approbation de la charte du Parc national des Cévennes,

Vu la charte du Parc national des Cévennes – Volume II fixant les modalités d'application de la réglementation (MARCoeur) et notamment ses MARCoeur 24 et 30,

Considérant la demande de Morgane Production représentée par Magali Favreau, directrice de production, reçue complète le 2 juin 2017,

Considérant que le survol du cœur du Parc national des Cévennes à une hauteur inférieure à mille mètres du sol des aéronefs motorisés est interdit sauf autorisation dérogatoire individuelle du directeur de l'établissement public du Parc national au titre de l'article 15-1 du décret n° 2009-1677 du 29/12/2009,

Considérant la nécessité de préserver la quiétude et l'esprit des lieux, tels que définis à l'axe 2 de la charte,

Considérant que les opérations de prises de vues décrites dans la demande sont conformes aux dispositions des textes susvisés,

**ARRETE**

**Article 1 :**

<i>Bénéficiaire :</i>	<b>Morgane Production – Mme Magali Favreau</b>
<i>Adresse :</i>	
<i>Contact :</i>	
<i>Titre du projet :</i>	<b>Les 100 lieux qu'il faut voir : Les Cévennes</b>
<i>Nature du projet :</i>	<b>Documentaire</b>
<i>Diffusion du produit final :</i>	<b>France5 au printemps 2018</b>

**Article 2 :**

Le bénéficiaire est autorisé à survoler le cœur du Parc national des Cévennes à une hauteur inférieure à 1 000 m du sol dans les conditions suivantes :

- Du 26 au 28 juin 2017,
- avec un drone DJI Phantom 4 Pro blanc de 350 mm piloté par M. Bertrand Debeuret de la société Airbuzz,
- sur les sites ci-après désignés, conformément aux périmètres de survol indiqués sur la carte fournie par le bénéficiaire.

- ❖ **Observatoire de l'Aigoual** : Bien rester sur la partie sommitale de l'Aigoual Survol à l'aplomb de l'observatoire, ainsi qu'à l'Ouest et au Nord, dans un périmètre de 100 m.  
**Interdiction de survoler le Sud et l'Est en raison de la présence de l'aigle royal** en période de reproduction, qui bénéficie d'une protection totale en France, et est inscrit à l'annexe I de la directive Oiseaux de l'U.E. Leur dérangement notamment sur leurs sites de reproduction est interdit.
- ❖ **Col de la Lusette** : Le périmètre de survol autour du point de décollage est de 150 m.

- ❖ **Chaos de Nîmes-le-Vieux** : L'accès se fera à pied depuis le réseau de circulation accessible. Le survol en drone est limité à 2 heures au maximum. La présence d'un agent du Parc national est requise. En amont du tournage, contacter Hervé Picq, technicien Connaissance et veille du territoire du massif Causses-Gorges 06 77 97 66 51.

- **Compte tenu de la période sensible pour les rapaces, toute interaction en vol avec un oiseau doit impérativement être suivie de la redescende du drone au sol et de l'arrêt du survol sur ce point.**
- **Aucun dérangement de la faune pour réaliser des prises de vue n'est admis. La poursuite d'animaux à l'aide de l'aéronef motorisé pour réaliser des images est interdite.**
- **En dehors des zones autorisées au survol, interdiction totale de survol du cœur du Parc national des Cévennes à moins de 1 000 m du sol.**
- Le survol est autorisé du lever du soleil au coucher du soleil.
- Il ne sera procédé à aucune modification des lieux.

**Article 2 :**

Les prises de vues et de son bénéficient d'une exonération générale de redevance.

**Article 3 :**

**Prescriptions générales :**

Le bénéficiaire veillera à ne pas enfreindre la réglementation du Parc national :

- pas de camping,
- pas de bruits intempestifs avec le matériel de sonorisation,
- pas de feux,
- pas de dépôts d'ordures ou de détritiques,
- pas de chiens en liberté,
- pas d'utilisation de produits détergents ou chimiques,
- pas d'inscription publicitaire sur le territoire,
- pas de tournage nocturne

**Article 4 :**

La présente autorisation ne dispense pas le bénéficiaire de l'obtention des autorisations nécessaires au titre des autres législations applicables au projet.

**Article 5 :**

La circulation des véhicules à moteur étant réglementée dans le cœur du Parc national des Cévennes, il est interdit de quitter les voies ouvertes à la circulation du public.

**Article 6 :**

Le bénéficiaire devra disposer d'une assurance couvrant tous les risques pouvant intervenir au cours du survol et du tournage audiovisuel.

**Article 7 :**

La présente autorisation n'engage pas l'établissement public du Parc national des Cévennes vis-à-vis des propriétaires de sites, de terrains, de troupeaux ou de bâtiments, avec lesquels le bénéficiaire devra prendre contact au préalable pour convenir des conditions d'utilisation de leurs biens.

**Article 8 :**

Le bénéficiaire fera mentionner dans le générique du film que des séquences du film ont été tournées dans le cœur du Parc national des Cévennes, avec l'autorisation de l'établissement public du Parc national des Cévennes.

**Article 9 :**

Toute infraction relevée dans le cadre de ce tournage audiovisuel fera l'objet d'un procès-verbal.

**Article 10 :**

Le technicien *Connaissance et Veille du territoire* du massif de l'Aigoual et du massif Causses-Gorges et les gardes-moniteurs sont chargés de l'exécution de cet arrêté qui sera notifié au pétitionnaire et publié dans les 3 mois de son intervention au recueil des actes administratifs de l'établissement public du Parc national des Cévennes.

La directrice  
de l'établissement public du Parc national des Cévennes



Anne Legié

Le présent arrêté peut être contesté par recours gracieux auprès de l'établissement public du Parc national des Cévennes, par envoi recommandé, dans un délai de deux mois à compter de sa notification. Il peut également être contesté, dans le même délai devant le Tribunal administratif de Nîmes.

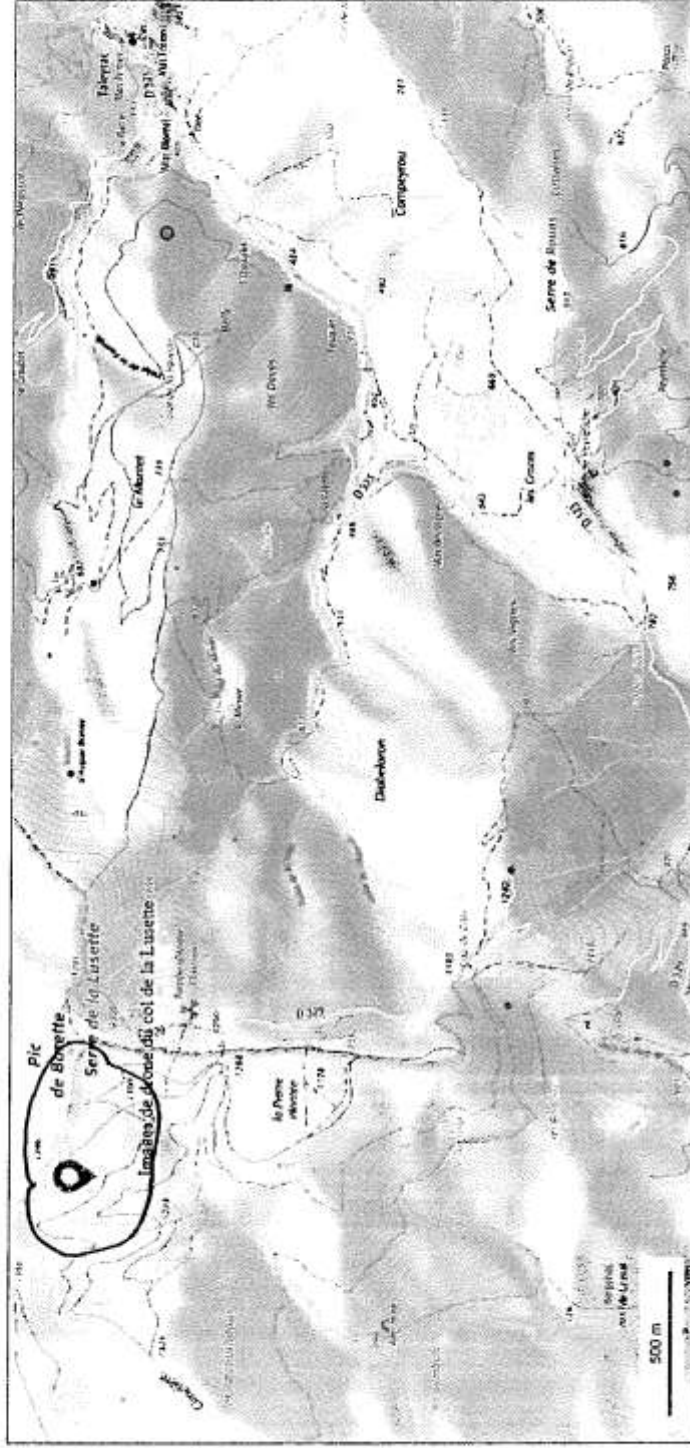
Etablissement public du Parc national des Cévennes  
Service Accueil et Sensibilisation  
6 bis place du Palais - 48400 Florac  
tél : 04 66 49 53 30 (secrétariat)

Diffusion :

- original : EP PNC / SG
- copies :
  - Pétitionnaire
  - EP PNC / SAS + TCVT + DT
  - Mairies : Arphy, Dourbies, Valleraugue, Vébron, Fraissinet-de-Fourques

géoportail

col de la Lusette

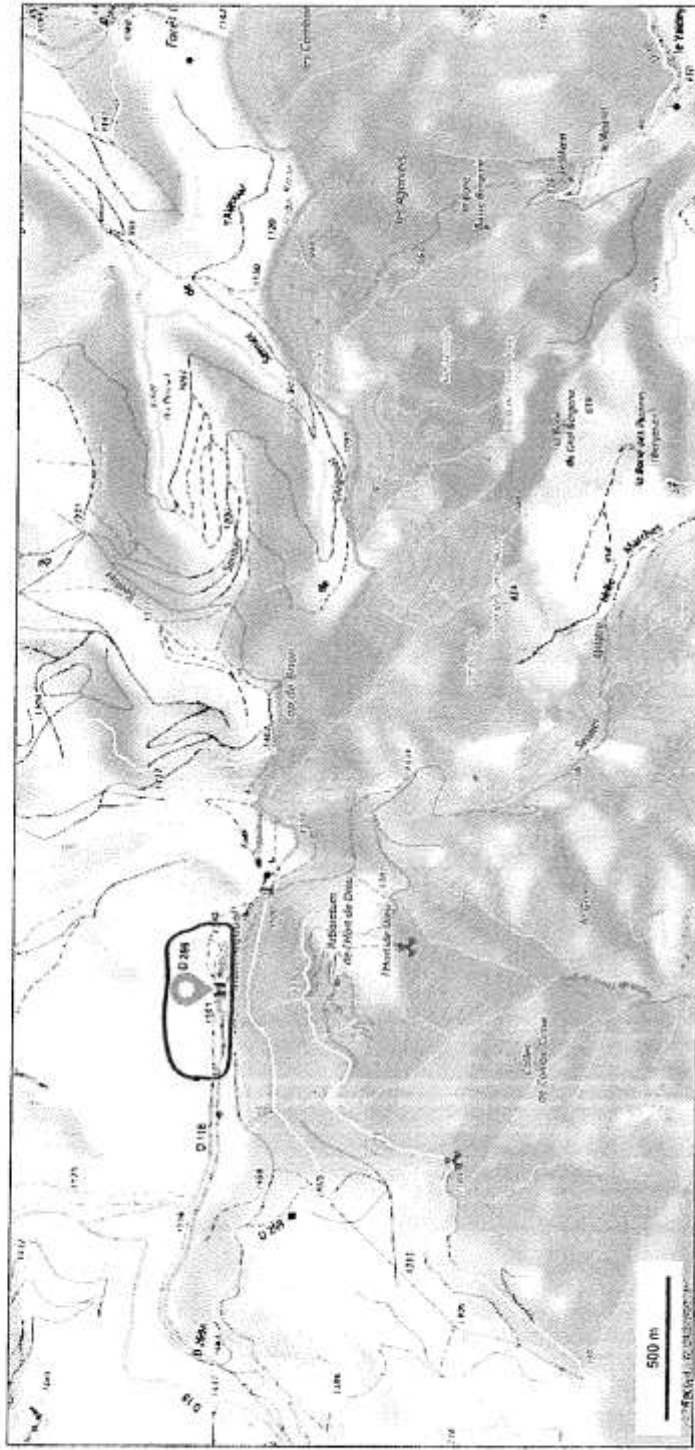


© IGN 2016 - [www.geoportail.gouv.fr/informations-legales](http://www.geoportail.gouv.fr/informations-legales)

Longitude : 3° 36' 23" E  
Latitude : 44° 03' 32" N

Hauteur de ce site 5 m et 150 m

## Mont aigoual et l'observatoire



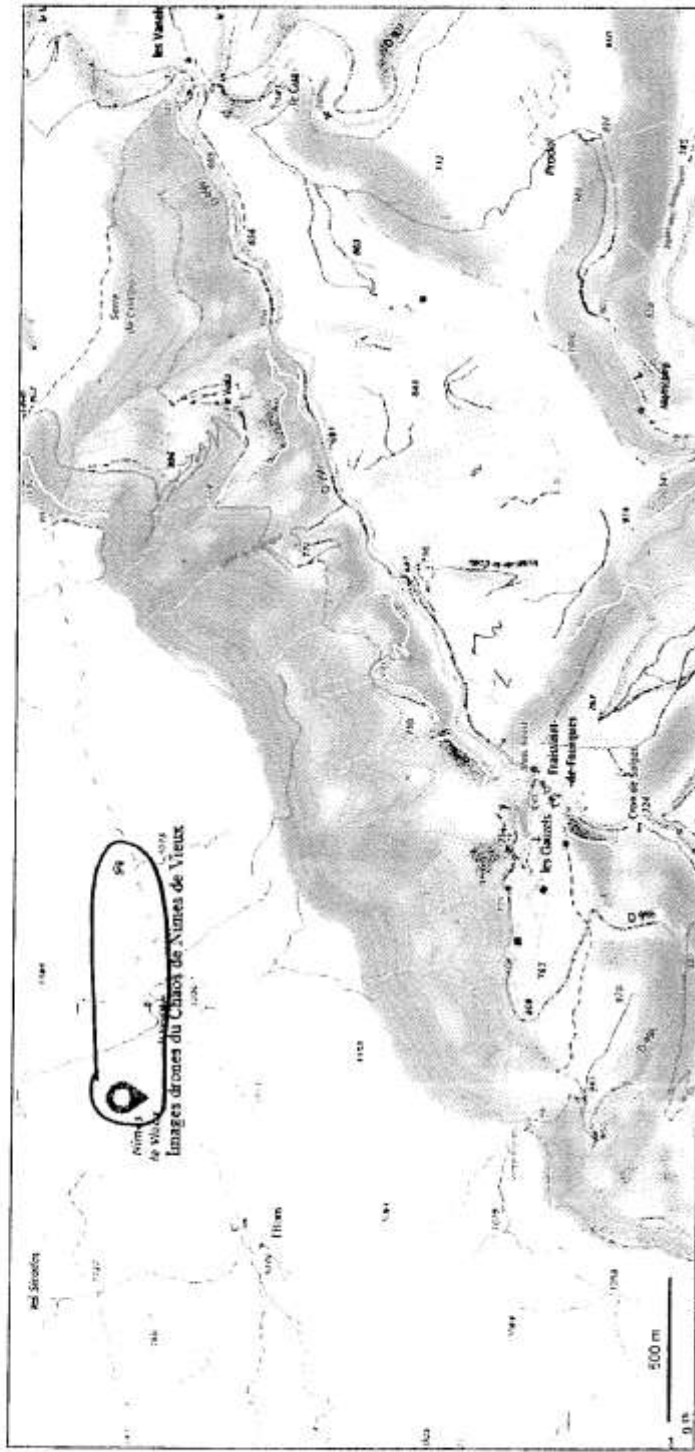
© IGN 2016 - [www.geoportail.gouv.fr/montons-legales](http://www.geoportail.gouv.fr/montons-legales)

Longitude : 3° 34' 49" E  
Latitude : 44° 07' 15" N

Hauteur de vol entre Sm et 150m.

**géoportail**

## Chaos de Nîmes de vieux



© IGN 2016 - [www.geoportail.gouv.fr/mentions-legales](http://www.geoportail.gouv.fr/mentions-legales)

Longitude : 3° 31' 34" E  
Latitude : 44° 13' 36" N

*Hautours de vol atres met J som*